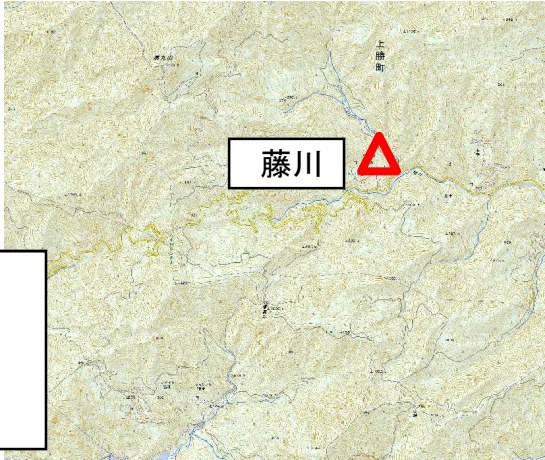
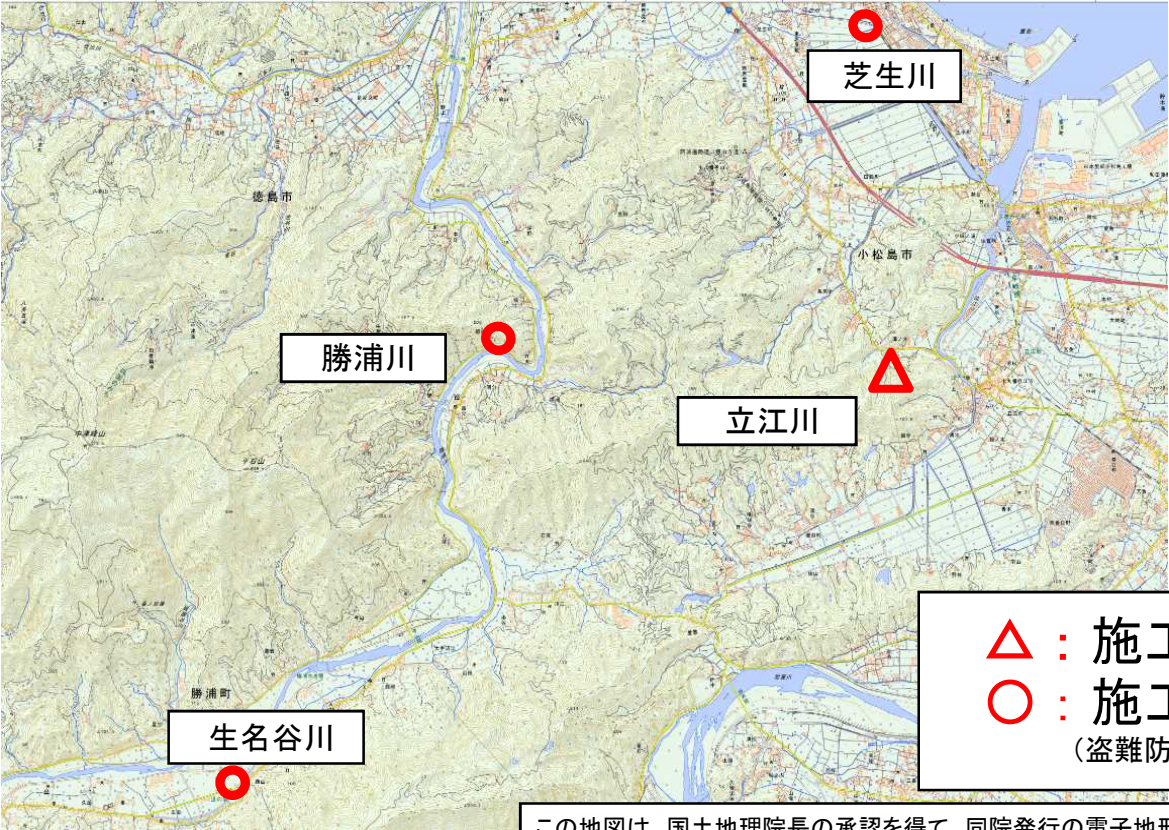
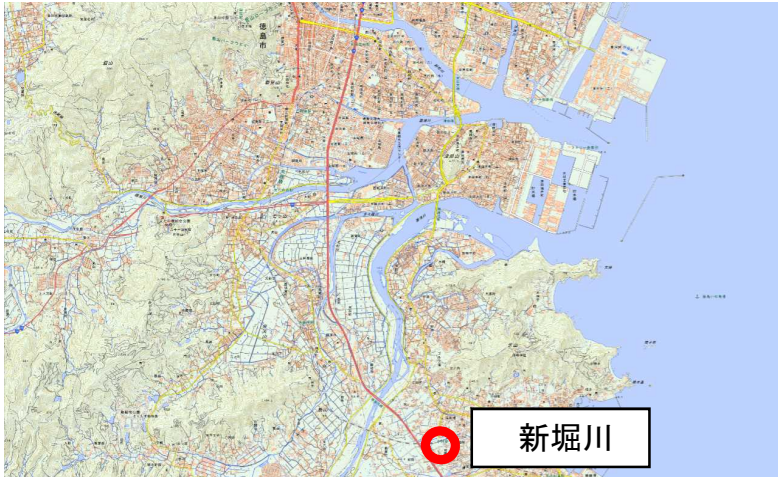


位置図

工事名：R1徳土 藤川他 上勝・正木他 水位計設置工事

路線名等：藤川他

工事箇所：勝浦郡上勝町大字正木字中津他



△ : 施工箇所
○ : 施工箇所
(盗難防止柵のみ)

この地図は、国土地理院長の承認を得て、同院発行の電子地形図25000を複製したものである。(承認番号 令元情複、第217号)
この地図を複製して使用する場合は、国土地理院の長の承認を得る必要があります。